Alte Ansichtskarten aus Bollschweil und St. Ulrich

1890 - 1990

Dr. Peter Hobbing – 9/2007

Gruss aus Bolschweil (Baden)
Gruss von Kukukbad bei Bolschweil

(1903)

Als Autoverkehr und Touristen ins Hexental kamen, tauchten auch die ersten Ansichtskarten auf!

Publikumsmagnet der ersten Jahre: das Kuckucksbad – nach heutigen Begriffen ein frühes „Wellness-Paradies“ (1890)



Kuckucksbad mit neuen Anbauten (1906)





Kukukbad Bollschweil im Hexental

Kuckucksbad im Niedergang: nur noch ein Kinderheim (1927).
1965 brannte das Hauptgebäude ab.

Das Dorf Bollschweil 1898 – im Vordergrund die Brauerei („d'Braui"), Ecke Hexental-/Möhlinstraße

Gruss aus Bolschweil (Baden)



Ortsmitte 1910



Ortsansichten um 1930

Ortsansicht vom Leimbach aus (um 1955)



Ortsansicht vom Steinberg aus (um 1955)

Ortsansichten um 1960

Gesamtansicht vom Ölberg aus, nach 1960

Verschiedene Dorfmotive um 1975

Gesamtansicht vom Steinberg aus, um 1980

Gasthof zum Löwen, um 1990

Gebäude damals und jetzt: einige Beispiele

Die Bollschweiler Kirche

1890



1906

1932

1975

Das Bollschweiler Rathaus (früheres Schulhaus)

1910

1912

1968

1975

Gasthaus zum Löwen

Gasthaus zum Löwen: innen



Gasthaus Schweighof



Bäckerei/Gemischtwaren Riesterer

Ehemalige Gasthöfe: Schwanen und Waldeck (Schulstraße)

1905

2007

1960

2007

Handlung von Leo Schweizer (Hexentalstr. gegenüber Unterdorfbrücke)

Immer präsent: das Trafohäuschen an der G.-v. Holzingstraße!





Neubaugebiete: Ölbergweg/Eck und Schulstraße 1950 - 1980

... und zum Schluß:
die Entwicklung der Ortsmitte
1940 - 2004